

Så hittar du hit

Från Aqaba (13 mil): Buss tar ca 2,5 tim (60 kr t/r), taxi kostar ca 300 kr enkel resa.

Från Amman (27 mil): Buss tar 3,5 tim (150 kr t/r), taxi kostar ca 400 kr enkel resa.

Fakta

Yta: 264 kvadratkilometer.

Höjd: 810 m ö h.

GPS: N 30° 19' 43"

E 35° 26' 31"

Inträde: Mellan 500–900 kr beroende på var du bor. Barn går in gratis.

Öppet: 06–18 (sommar) och 06–16 (vinter).

Historik

9 000 f Kr

De äldsta spåren efter människor i området är från ca 9 000 f Kr.

400 f Kr

Staden Petra börjar byggas av nabateerna.

106 e Kr

Romarna tar över Petra.

363

Stora delar av staden förstörs i en kraftig jordbävning.

ca 500

Staden Petra överges.

ca 750

En kraftig jordbävning förstör många av de övergivna byggnaderna.

1812

Den schweiziske äventyraren Johann Ludwig Burckhardt återupptäcker Petra.

1985

Petra skyddas som världsarv av FN-organet Unesco.


1988

Filmen "Indiana Jones och det sista korståget" spelas delvis in i Petra.

2007

Staden Petra utses till ett av världens sju nya underverk i en stor global omröstning.

RUINERNA I PETRA



De rosenröda gravarna i Petra är några av världens mest kända ruiner.

Det finns 800 byggnader i den forntida staden Petra. De flesta är gravar som huggits ut ur berget men det finns också tempel, kyrkor, gator och fort.

Trots att det finns så mycket som bevarats så har största delen förstörts efter flera kraftiga jordbävningar. Kraftiga översvämningar har lämnat ett lager med grus och sten som är upp till sex meter djupt.

Petra ligger i en dal mellan två bergskedjor och var därför lätt att försvara. Karavanerna passerade här och nabateerna blev rika på handel med kryddor, metaller och tyg. Staden var som störst omkring år noll då det fanns 30 000 invånare. För att försörja ökenstaden med vatten byggde man ett omfattande system med dammar och kanaler, som fortfarande är synligt.

Man vet förhållandevis lite om livet i Petra: namnet på kungar som Aretas och Rabbel och några av deras viktigaste gudar, Susares och Al Uzza. Staden nämns kort i både Bibeln och av författaren Strabo.

När allt mer handel sköttes via skepp i stället för karavaner började Petra dö ut och var helt öde i mitten av 500-talet.


På 1800-talet vaknade Petra till liv igen och lockar i dag tusentals turister varje dag. Ruinstaden är i dag både världsarv och utsett till ett underverk.

I nästan 100 år har arkeologerna undersökt Petra och mycket arbete återstår, bara 1 % av stadsytan är utgrävd.

SEVÄRD SKATT. Den berömda byggnaden i Petra är Skattkammaren, Khazne al-Firaum. Det var här som en av filmerna om Indiana Jones spelades in.

Mikael Jägerbrand
mikael@fornguiden.se

FORNGUIDEN.SE RUINSTADEN PETRA, JORDANIEN




TEMPLET. Det här är den bäst bevarade byggnaden i Petra. Templet Qasr el Bint är hela 20 meter högt trots de 2 000 år som gått. Eftersom det är så välbevarat trodde forskarna länge att det var relativt nytt och att det byggdes av romarna. Men nu är man rätt säkra på att det troligen var den nabateiske kungen Obodas III som byggde templet någon gång omkring år 20-10 f Kr. Templet var i forntiden mer än 29 meter högt och tillägnat de båda huvudgudarna i Petra: Dushara och Al Uzza. Framför templet finns en 13 meter stor plattform, det här är altaret där prästerna utförde offentliga offer. Under medeltiden användes byggnaden bland annat som stall.



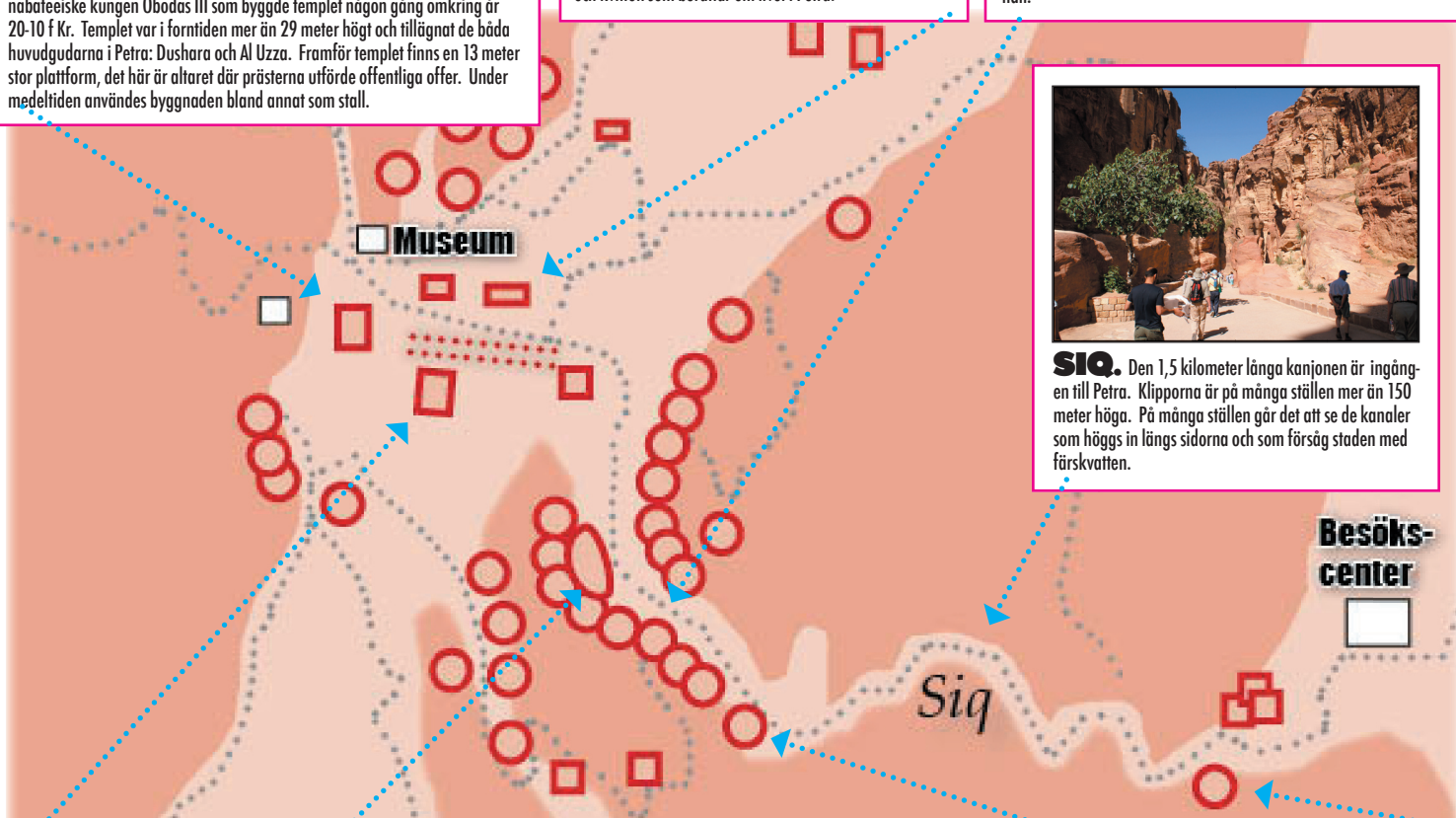
KYRKAN. I början av 1990-talet grävde arkeologerna fram den här bysantiska katedralen från 500-talet. Golven är täckta av vacker mosaik. Någon gång på 700-talet förstördes byggnaden i en brand. Det mest spännande fyndet här är 152 papyrusrullar med kontrakt och kvitton som berättar om livet i Petra.



FASADGATAN. Längs den stora vägen in till Petra finns dussintals gravar inhuggna i berget. De här gravarna är typiskt nabateiska till skillnad från många andra som visar spår av inflytande från både babylonskt, grekiskt, persiskt och grekiskt håll.



SIQ. Den 1,5 kilometer långa kanjonen är ingången till Petra. Klipporna är på många ställen mer än 150 meter höga. På många ställen går det att se de kanaler som höggs in längs sidorna och som försåg staden med färskvatten.




STORA TEMPLET. Man trodde länge att den jättelika ruinen var ett tempel men det är troligen ett palats eller en regeringsbyggnad. Den stora trappan leder till vad som tidigare var ett torg. Torget är byggt av märkliga sexkantiga stenplattor och omges av kolumner. I det stora huset vid torget fanns bland annat en teater med 300 platser.



TEATERN. Precis som nästan alla andra städer i det romerska riket hade Petra en teater. När man byggde den förstörde man många gravar, de syns som stora hål i bakgrunden. Teatern hade plats för 6 000 personer och har en perfekt akustik än i dag.

SKATTKAMMAREN.

Det första du ser när du kommer ut från mörkret i kanjonen är den vackraste av Petras byggnader: skattkammaren El Khazneh. Den här 40 meter höga graven är huggen ur det rosa berget. Enligt en lokal legend ska det finnas en skatt i urnan högst upp på väggen. Förr försökte man därför skjuta hål på den med gevär – kulhålen syns än. Det här är ett gravtempel för kungen Aretas IV och är byggt omkring år 50. Innanför den vackra fasaden finns flera stora kammare med bland annat bassänger för blodet av offrade djur.



Urnan med alla dess tydliga kulhål.



OBELISKERNA.

Den här graven ligger precis innan den vindlande siz-gången. Den övre graven är troligen egyptisk och kallas Obeliskammaren. Den är krönt av fyra stycken fyra meter höga obelisker. Det under monumentet heter Bab el Siq och var troligen inte en grav utan innehåller tre kammare där man håll fester till de dödas ära.

LÄNKAR

- www.visitjordan.com
- www.petrapark.com
- www.petranationaltrust.org
- www.see-jordan.com

GUIDE

- Ladda ner den här gratis resguiden till ett annat av Jordanien's forntiden: den romerska ruinstaden Jerash.



NY BOK: Sveriges 33 bästa vikingasevärdheter

